

**Сообщение о возможном установлении публичного сервитута
в целях эксплуатации линейного объекта системы газоснабжения
«Газоснабжение частного сектора КСК «Каменка»
в Дзержинском районе г. Новосибирска»**

Заявитель: Общество с ограниченной ответственностью «Газпром газораспределение Сибирь» (ИНН 7017203428, ОГРН 1087017002533).

Наименование уполномоченного органа, которым рассматривается ходатайство об установлении сервитута: мэрия города Новосибирска.

Цель установления публичного сервитута: эксплуатация линейного объекта системы газоснабжения «Газоснабжение частного сектора КСК «Каменка» в Дзержинском районе г. Новосибирска».

Местоположение земельных участков и земель, в отношении которых испрашивается публичный сервитут:

часть земельного участка с кадастровым номером 54:35:071001:6160, местоположение земельного участка: Российская Федерация, Новосибирская область, городской округ город Новосибирск, город Новосибирск, мкр. Закаменский, з/у 20;

часть земельного участка с кадастровым номером 54:35:000000:43037, адрес земельного участка: Российская Федерация, Новосибирская область, городской округ город Новосибирск, город Новосибирск, ул. Фрунзе, з/у 236;

часть земельного участка с кадастровым номером 54:35:000000:219, представляющего собой единое землепользование, в состав которого входит обособленный (условный) земельный участок с кадастровым номером 54:35:014125:34, местоположение земельного участка: установлено относительно ориентира, расположенного в границах участка, ориентир – Дзержинский и Октябрьский районы, адрес ориентира: Российская Федерация, Новосибирская область, городской округ город Новосибирск, город Новосибирск Федерация, Новосибирская область, город Новосибирск;

часть земельного участка с кадастровым номером 54:35:000000:41522, адрес земельного участка: Российская Федерация, Новосибирская область, городской округ город Новосибирск, город Новосибирск, ул. Фрунзе, з/у 59б;

часть земельного участка с кадастровым номером 54:35:000000:21248, местоположение земельного участка: Российская Федерация, Новосибирская область, город Новосибирск, ул. Фрунзе;

часть земельного участка с кадастровым номером 54:35:014145:6, местоположение земельного участка: установлено относительно ориентира, расположенного в границах участка, ориентир – здание, адрес ориентира: Российская Федерация, Новосибирская область, город Новосибирск, ул. Фрунзе, 240;

часть земельного участка с кадастровым номером 54:35:000000:622, местоположение земельного участка: установлено относительно ориентира, расположенного в границах участка, адрес ориентира: Российская Федерация, Новосибирская область, город Новосибирск, ул. Кошурникова;

часть земельного участка с кадастровым номером 54:35:014150:843, местоположение земельного участка: Российская Федерация, Новосибирская область, городской округ город Новосибирск, город Новосибирск, ул. Фрунзе, на земельном участке расположен многоквартирный жилой дом № 252/2;

часть земельного участка с кадастровым номером 54:35:000000:42103, адрес земельного участка: Российская Федерация, Новосибирская область, город Новосибирск, ул. Державина, з/у 226;

часть земельного участка с кадастровым номером 54:35:013980:2525, адрес земельного участка: Российская Федерация, Новосибирская область, городской округ город Новосибирск, город Новосибирск, тупик Красина, здание № 5;

часть земельного участка с кадастровым номером 54:35:013980:71, местоположение земельного участка: установлено относительно ориентира, расположенного в границах участка, ориентир – гаражи, адрес ориентира: Российская Федерация, Новосибирская область, город Новосибирск, ул. Красина, 58в;

часть земельного участка с кадастровым номером 54:35:000000:47592, местоположение земельного участка: Российская Федерация, Новосибирская область, городской округ город Новосибирск, город Новосибирск, ул. Адриена Лежена, з/у 17б;

часть земельного участка с кадастровым номером 54:35:000000:47614, адрес земельного участка: Российская Федерация, Новосибирская область, городской округ город Новосибирск, город Новосибирск, ул. Адриена Лежена, з/у 17в;

часть земельного участка с кадастровым номером 54:35:013960:1, местоположение земельного участка: установлено относительно ориентира, расположенного в границах участка, адрес ориентира: Российская Федерация, Новосибирская область, город Новосибирск, ул. Шишкина, 18а;

земли, государственная собственность на которые не разграничена, расположенные в границах кадастровых кварталов 54:35:013945, 54:35:013960, 54:35:013980, 54:35:014125, 54:35:014145, 54:35:014150, 54:35:014155, 54:35:014170.

Адрес, по которому заинтересованные лица могут ознакомиться с поступившим ходатайством об установлении публичного сервитута и прилагаемым к нему описанием местоположения границ публичного сервитута, подать заявление об учете прав на земельные участки:

Департамент строительства и архитектуры мэрии города Новосибирска:
МБУ «Институт градостроительного планирования», 630098, г. Новосибирск, Красный проспект, 50, каб. 409, тел. 2275245.

Срок подачи заявлений об учете прав на земельные участки: в течение пятнадцати дней со дня опубликования сообщения о возможном установлении публичного сервитута, а именно с 15.06.2026 г. по 29.06.2026 г.

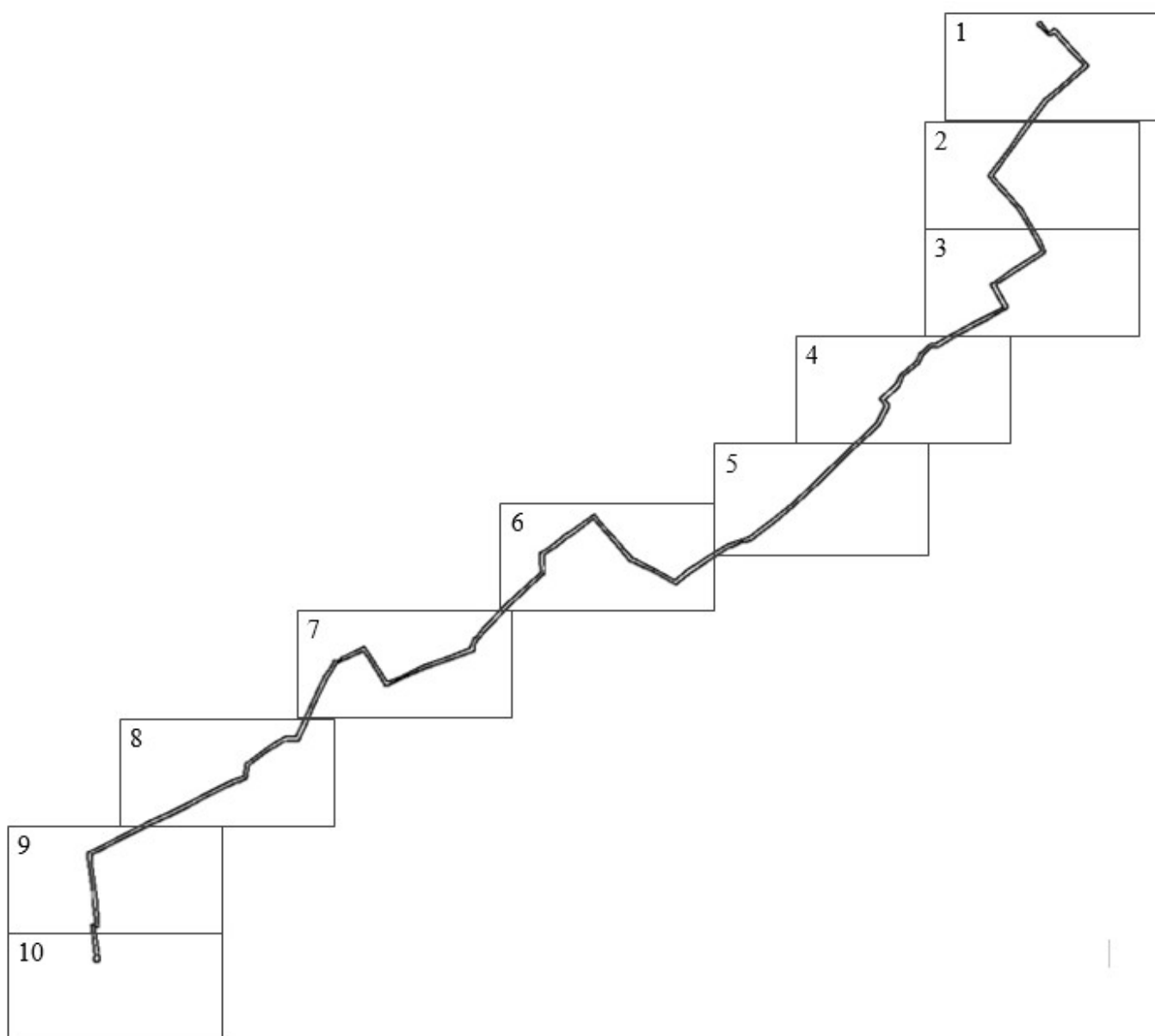
Время приема заинтересованных лиц для ознакомления с поступившим ходатайством об установлении публичного сервитута: ежедневно (за исключением выходных дней) с 9:00 до 13:00, с 14:00 до 16:00 по местному времени.

Официальный сайт в информационно-телекоммуникационной сети «Интернет», на котором размещается сообщение о поступившем ходатайстве об установлении публичного сервитута:

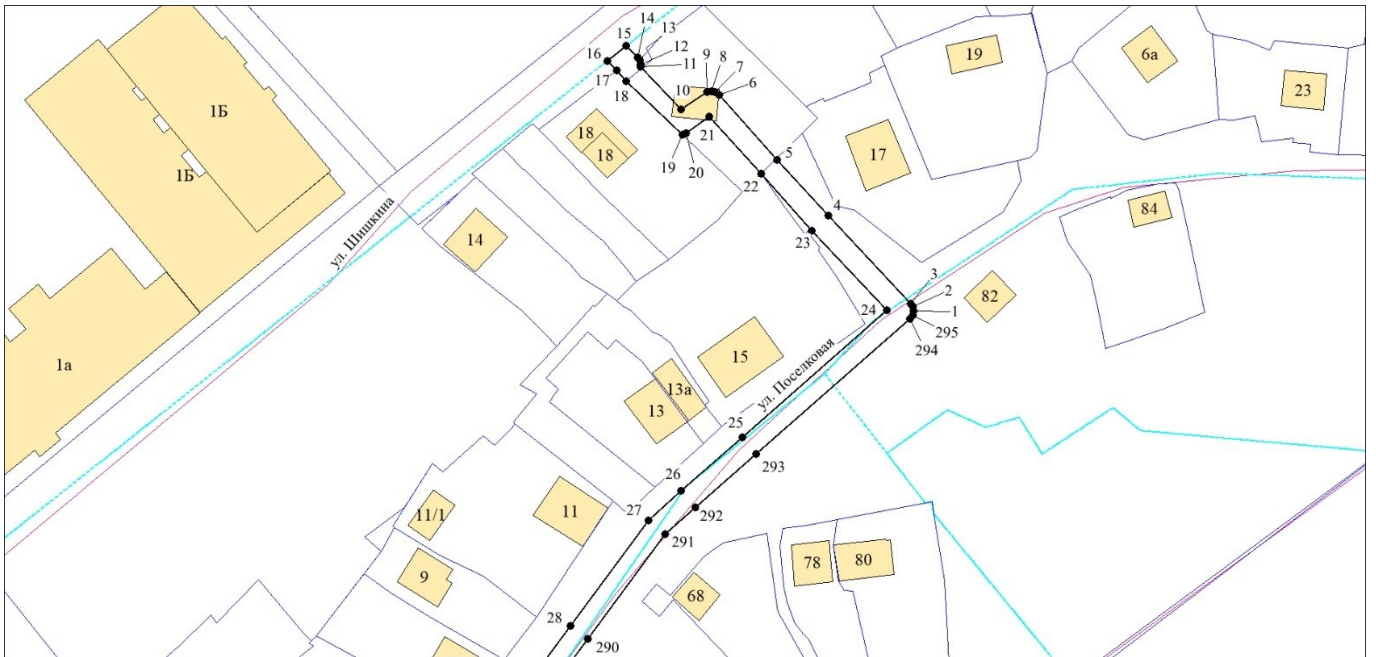
официальный сайт города Новосибирска: <https://novo-sibirsk.ru>.

Размещение сообщения о возможном установлении публичного сервитута на информационных щитах в границах Дзержинского и Октябрьского районов.

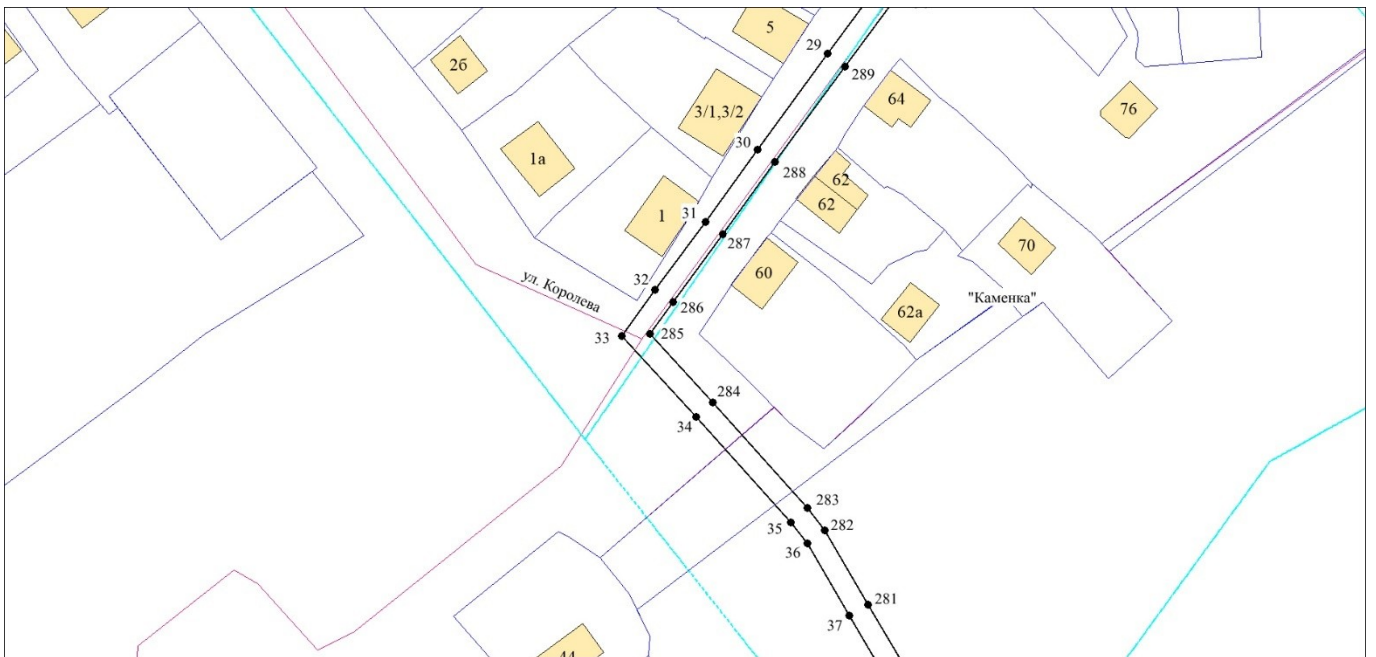
Схема границ публичного сервитута на кадастровом плане территории



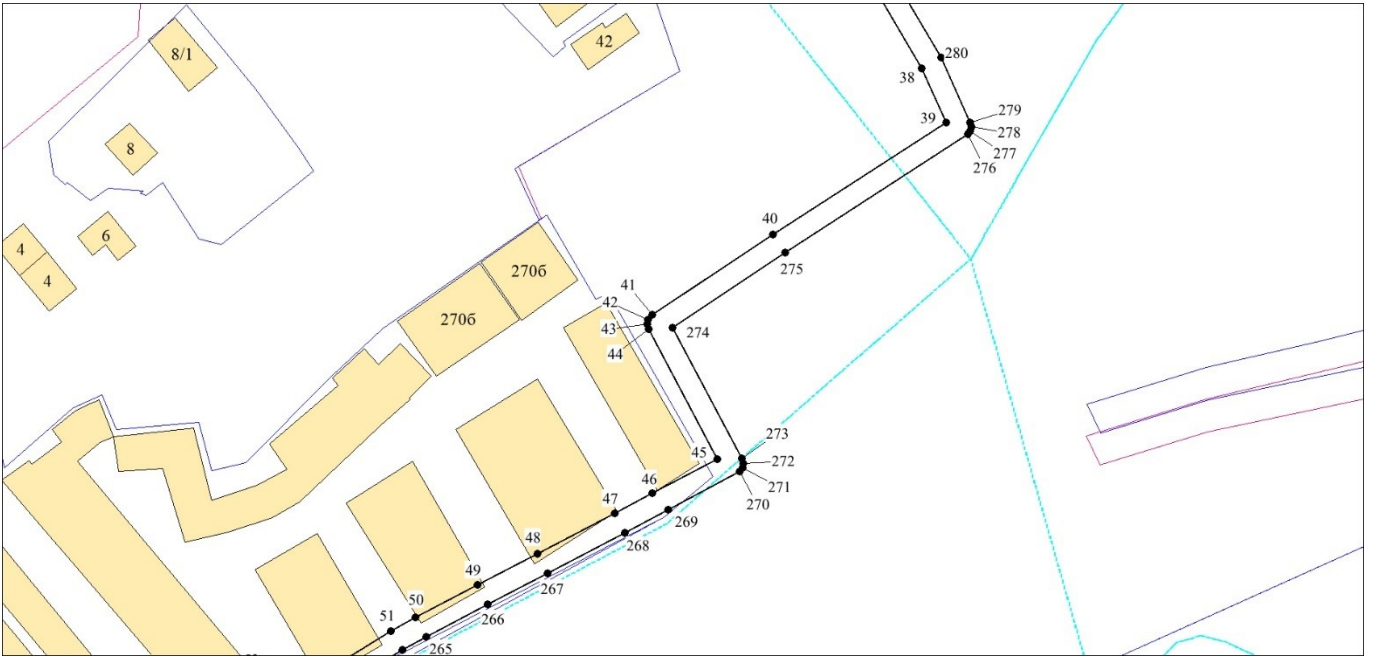
Выносной лист 1



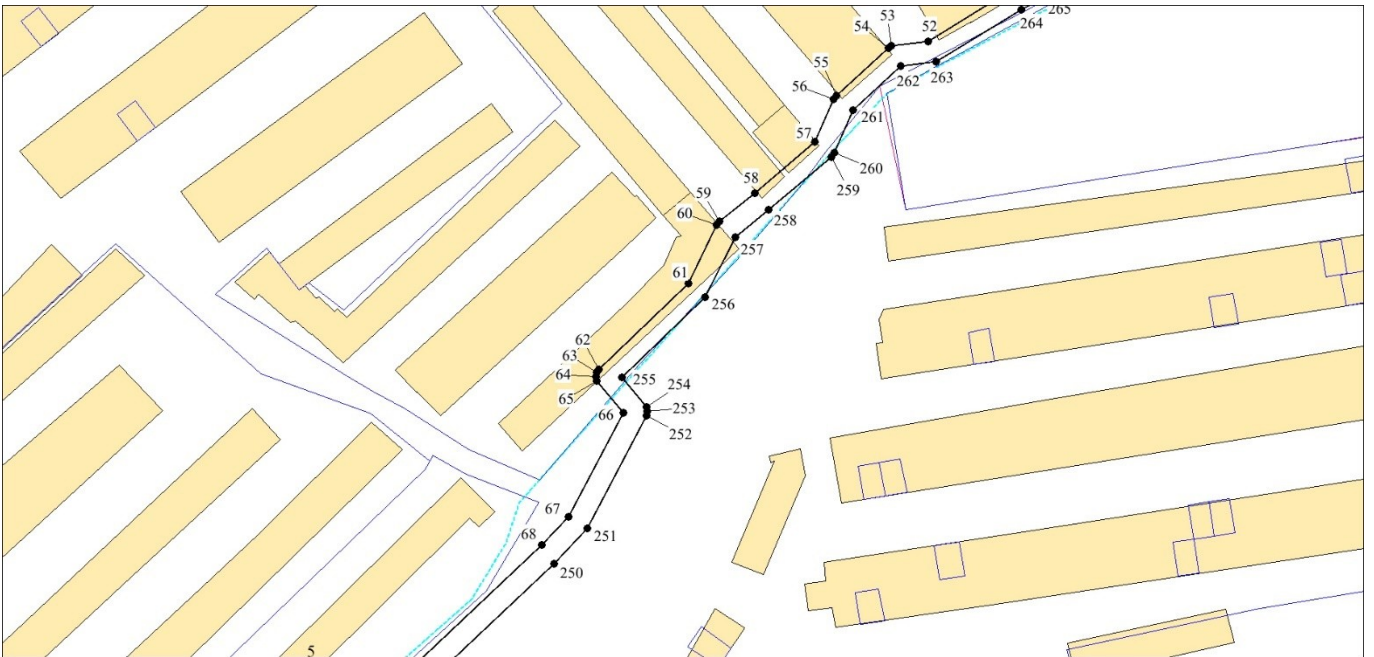
Выносной лист 2



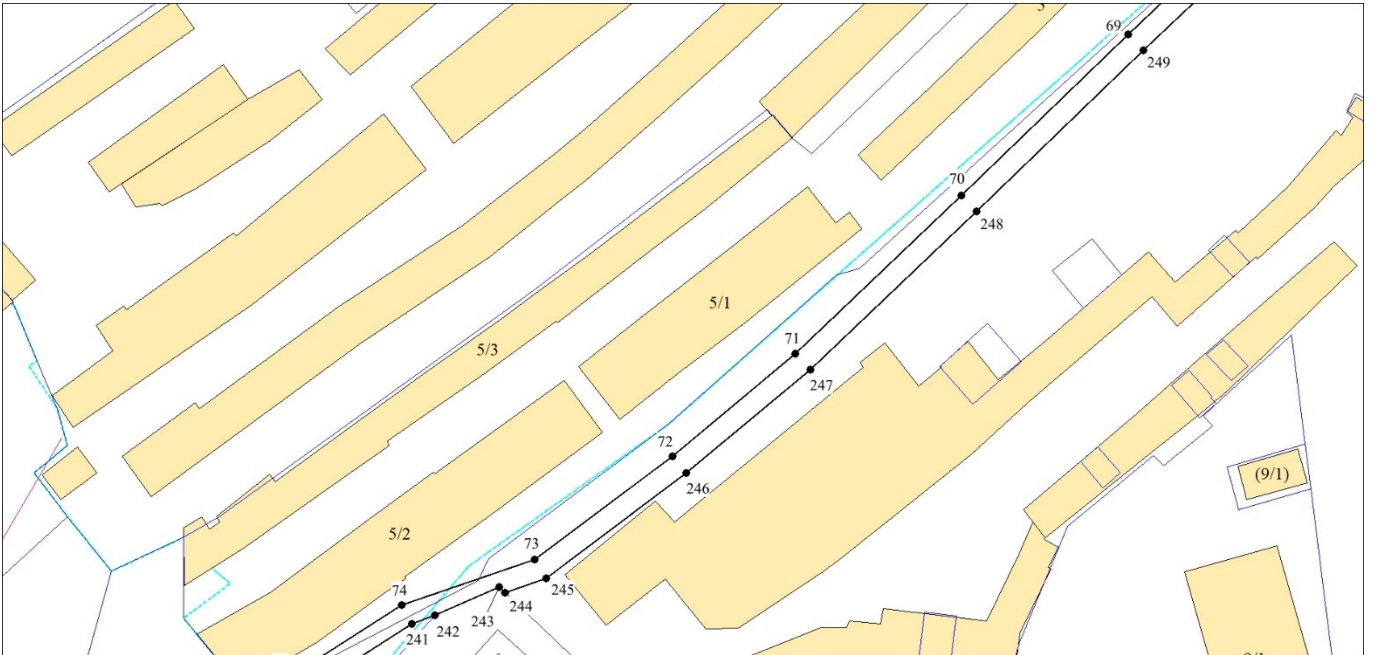
Выносной лист 3



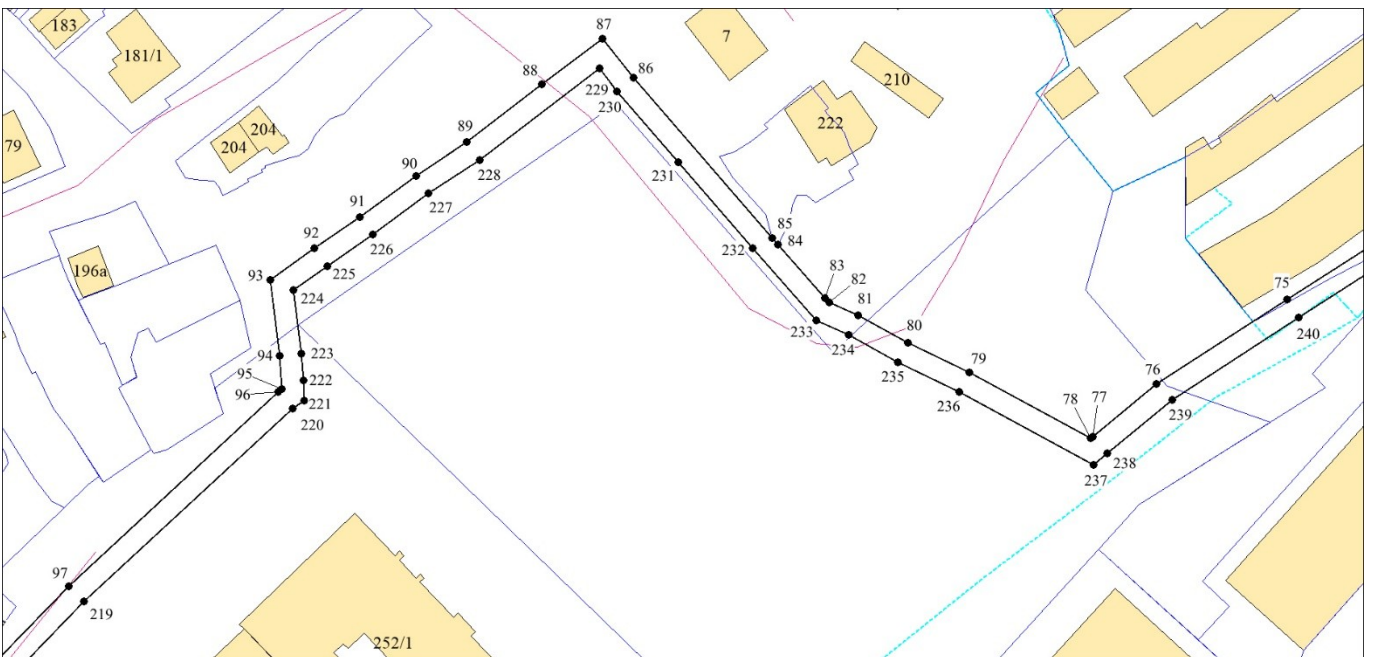
Выносной лист 4



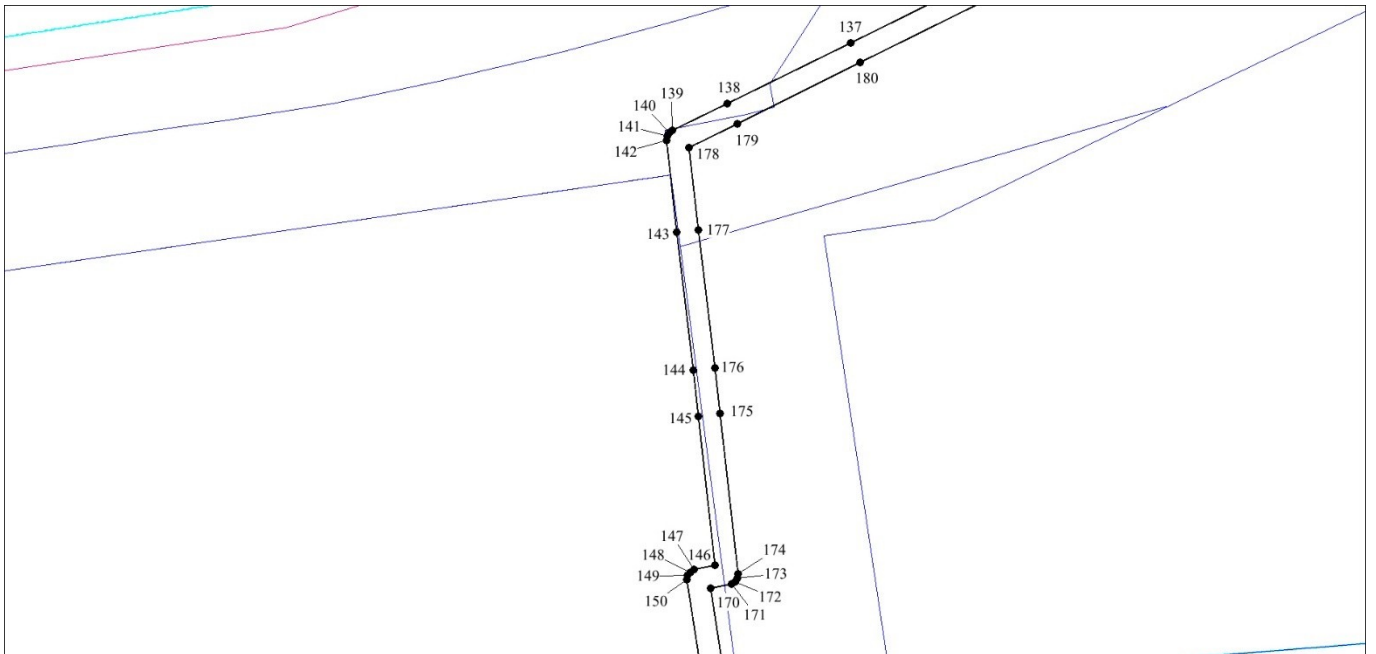
Выносной лист 5



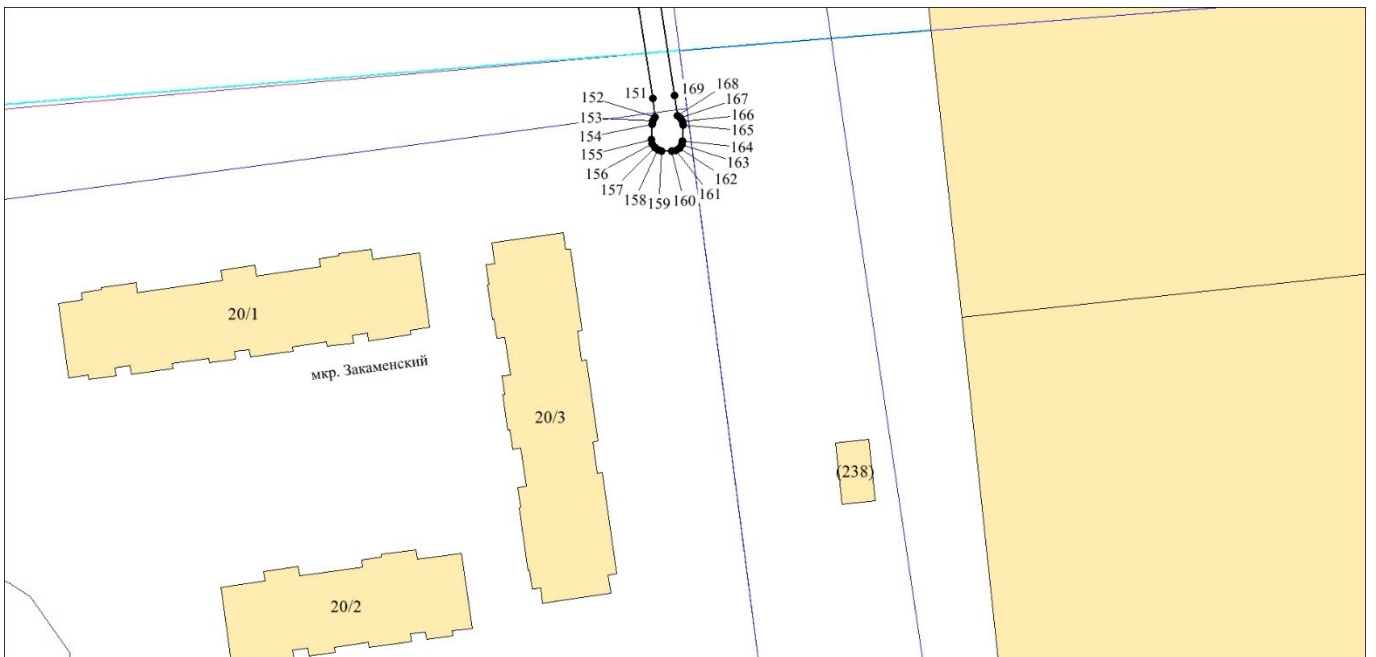
Выносной лист 6







Выносной лист 9



Выносной лист 10



Условные знаки и обозначения:

-  - проектируемые границы публичного сервитута;
-  - границы земельных участков;
-  - границы кадастровых кварталов;
-  1 - характерная точка сервитута и ее номер.

Площадь сферы действия публичного сервитута: 7658 кв. м

Обозначение характерных точек границ	Координаты, м	
	X	Y
1	2	3
1	489957,25	4201629,83
2	489958,02	4201629,68
3	489958,62	4201629,29
4	489974,74	4201614,14
5	489984,88	4201604,82
6	489996,84	4201594,24
7	489997,36	4201593,50
8	489997,51	4201592,74
9	489997,36	4201591,97
10	489994,12	4201587,24
11	490002,04	4201579,79
12	490002,34	4201579,84
13	490003,11	4201579,70
14	490003,72	4201579,30
15	490005,82	4201577,21
16	490003,04	4201573,68
17	490001,28	4201575,39
18	489999,30	4201577,22
19	489989,57	4201587,42
20	489989,85	4201588,12
21	489992,85	4201592,42
22	489982,46	4201601,86
23	489972,01	4201611,21
24	489957,39	4201624,95
25	489934,10	4201598,40
26	489924,27	4201587,24
27	489918,89	4201581,22
28	489899,53	4201566,95
29	489886,36	4201557,19
30	489868,82	4201544,31
31	489855,58	4201534,77
32	489843,15	4201525,62
33	489834,67	4201519,51
34	489819,77	4201533,14
35	489800,47	4201550,48
36	489796,64	4201553,42
37	489783,43	4201561,13
38	489762,06	4201573,76
39	489752,07	4201578,27
40	489731,61	4201546,52
41	489716,86	4201524,39
42	489715,97	4201523,65
43	489715,20	4201523,50
44	489714,27	4201523,73
45	489690,42	4201536,34
46	489684,19	4201524,36
47	489680,54	4201517,44
48	489673,04	4201503,29

49	489667,38	4201492,38
50	489661,42	4201481,05
51	489658,90	4201476,51
52	489649,72	4201461,52
53	489648,89	4201454,83
54	489648,51	4201454,25
55	489639,73	4201444,70
56	489639,06	4201444,23
57	489631,29	4201440,83
58	489621,93	4201429,76
59	489616,69	4201423,35
60	489616,02	4201422,82
61	489605,40	4201417,65
62	489589,68	4201401,24
63	489589,04	4201400,80
64	489588,27	4201400,65
65	489587,50	4201400,80
66	489581,65	4201405,67
67	489562,63	4201395,70
68	489557,51	4201390,80
69	489532,55	4201364,43
70	489503,11	4201333,92
71	489474,11	4201303,51
72	489455,36	4201280,98
73	489436,40	4201255,66
74	489428,13	4201231,32
75	489414,52	4201210,02
76	489398,95	4201186,08
77	489389,39	4201174,51
78	489389,04	4201174,10
79	489401,13	4201151,85
80	489406,51	4201140,59
81	489411,55	4201131,51
82	489413,90	4201126,20
83	489414,70	4201125,42
84	489424,55	4201116,84
85	489425,77	4201115,71
86	489455,13	4201090,32
87	489462,19	4201084,70
88	489453,90	4201073,59
89	489443,25	4201059,83
90	489437,15	4201050,48
91	489429,59	4201040,19
92	489423,80	4201031,87
93	489418,01	4201023,84
94	489404,11	4201025,52
95	489398,01	4201025,93
96	489397,52	4201025,25
97	489361,98	4200986,86
98	489335,88	4200961,59
99	489326,57	4200954,70
100	489324,40	4200952,02
101	489316,99	4200947,83

102	489316,22	4200947,68
103	489313,86	4200948,40
104	489304,85	4200924,12
105	489294,74	4200896,65
106	489284,29	4200874,89
107	489278,54	4200860,32
108	489276,58	4200855,31
109	489306,42	4200837,09
110	489314,54	4200831,99
111	489314,98	4200831,35
112	489315,13	4200830,58
113	489313,47	4200825,72
114	489303,42	4200805,33
115	489301,17	4200804,13
116	489300,16	4200798,72
117	489299,38	4200797,14
118	489299,00	4200796,62
119	489298,64	4200796,32
120	489289,02	4200790,42
121	489282,66	4200786,58
122	489249,30	4200771,00
123	489231,49	4200762,65
124	489216,05	4200755,34
125	489215,17	4200742,27
126	489210,01	4200732,28
127	489202,95	4200721,52
128	489187,18	4200700,32
129	489186,34	4200699,67
130	489172,46	4200697,07
131	489170,24	4200691,51
132	489168,34	4200686,97
133	489152,75	4200655,21
134	489141,57	4200632,66
135	489133,19	4200615,75
136	489122,65	4200594,50
137	489104,91	4200558,59
138	489093,75	4200536,05
139	489088,87	4200525,98
140	489088,48	4200525,44
141	489087,84	4200525,00
142	489087,08	4200524,85
143	489070,21	4200526,80
144	489044,95	4200529,75
145	489036,54	4200530,72
146	489009,24	4200533,82
147	489008,43	4200529,88
148	489007,99	4200529,24
149	489007,35	4200528,80
150	489006,58	4200528,65
151	488976,93	4200533,26
152	488973,57	4200533,70
153	488972,93	4200533,27
154	488972,25	4200533,12

155	488969,38	4200532,99
156	488968,61	4200533,14
157	488967,97	4200533,58
158	488967,53	4200534,22
159	488967,38	4200534,87
160	488967,28	4200536,70
161	488967,43	4200537,46
162	488967,87	4200538,11
163	488968,51	4200538,55
164	488969,18	4200538,69
165	488972,02	4200538,83
166	488972,79	4200538,69
167	488973,43	4200538,25
168	488973,78	4200537,73
169	488977,53	4200537,22
170	489004,99	4200532,93
171	489005,78	4200536,78
172	489006,22	4200537,42
173	489006,86	4200537,86
174	489007,63	4200538,01
175	489037,00	4200534,70
176	489045,41	4200533,73
177	489070,67	4200530,77
178	489085,67	4200529,03
179	489090,15	4200537,82
180	489101,33	4200560,37
181	489119,07	4200596,28
182	489129,61	4200617,53
183	489137,98	4200634,44
184	489149,17	4200656,98
185	489164,72	4200688,67
186	489166,55	4200693,05
187	489169,60	4200700,25
188	489170,65	4200700,80
189	489184,44	4200703,34
190	489199,64	4200723,77
191	489206,53	4200734,25
192	489210,25	4200741,19
193	489211,28	4200744,16
194	489212,21	4200757,95
195	489229,78	4200766,27
196	489247,60	4200774,63
197	489280,87	4200790,16
198	489287,44	4200794,14
199	489296,05	4200799,43
200	489296,68	4200800,47
201	489309,84	4200827,39
202	489310,69	4200829,74
203	489304,32	4200833,68
204	489273,01	4200852,80
205	489272,64	4200853,10
206	489272,20	4200853,74
	489272,05	4200854,51

208	489272,22	4200855,31
209	489278,86	4200870,53
210	489291,00	4200898,10
211	489301,10	4200925,50
212	489310,82	4200951,72
213	489311,26	4200952,36
214	489311,90	4200952,80
215	489312,67	4200952,95
216	489316,03	4200951,87
217	489322,28	4200955,41
218	489333,25	4200964,61
219	489359,16	4200989,70
220	489394,49	4201027,87
221	489396,01	4201030,07
222	489399,65	4201029,83
223	489404,49	4201029,50
224	489416,13	4201028,07
225	489420,59	4201034,25
226	489426,33	4201042,51
227	489433,87	4201052,76
228	489439,99	4201062,15
229	489456,74	4201084,16
230	489452,57	4201087,24
231	489439,64	4201098,50
232	489423,86	4201112,18
233	489410,58	4201123,86
234	489407,97	4201129,73
235	489402,95	4201138,75
236	489397,57	4201150,03
237	489384,18	4201174,60
238	489386,35	4201177,11
239	489396,10	4201189,00
240	489411,16	4201212,19
241	489424,62	4201233,27
242	489426,23	4201237,41
243	489431,39	4201249,19
244	489430,37	4201250,30
245	489433,01	4201257,80
246	489452,25	4201283,50
247	489471,17	4201306,22
248	489500,23	4201336,70
249	489529,66	4201367,19
250	489554,03	4201393,00
251	489560,51	4201399,11
252	489581,15	4201409,92
253	489581,92	4201410,07
254	489582,69	4201409,92
255	489588,13	4201405,40
256	489602,79	4201420,71
257	489613,87	4201426,23
258	489618,86	4201432,34
259	489628,53	4201443,77
260	489629,26	4201444,31

261	489637,07	4201447,72
262	489645,13	4201456,48
263	489645,93	4201462,96
264	489655,46	4201478,57
265	489657,91	4201482,97
266	489663,84	4201494,23
267	489669,50	4201505,16
268	489677,00	4201519,31
269	489681,23	4201527,32
270	489688,16	4201540,45
271	489688,80	4201540,89
272	489689,57	4201541,04
273	489690,50	4201540,81
274	489714,54	4201528,11
275	489728,28	4201548,73
276	489749,91	4201582,21
277	489750,55	4201582,65
278	489751,32	4201582,80
279	489752,14	4201582,62
280	489764,00	4201577,25
281	489785,45	4201564,57
282	489798,98	4201556,67
283	489803,09	4201553,50
284	489822,46	4201536,10
285	489834,97	4201524,66
286	489840,79	4201528,86
287	489853,23	4201538,01
288	489866,47	4201547,55
289	489883,99	4201560,41
290	489897,15	4201570,17
291	489916,34	4201584,31
292	489921,27	4201589,88
293	489931,10	4201601,04
294	489955,75	4201629,15
295	489956,48	4201629,68